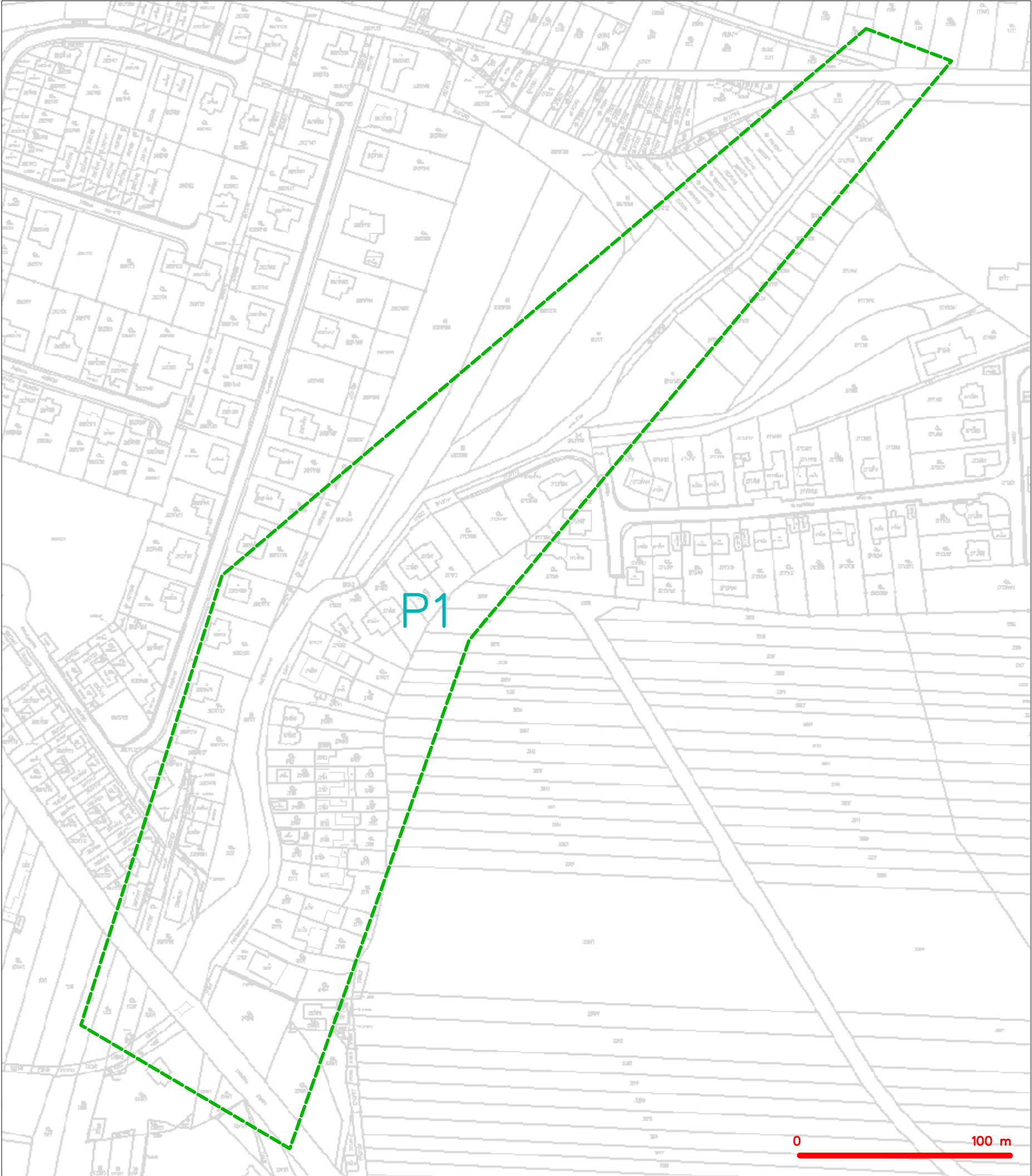


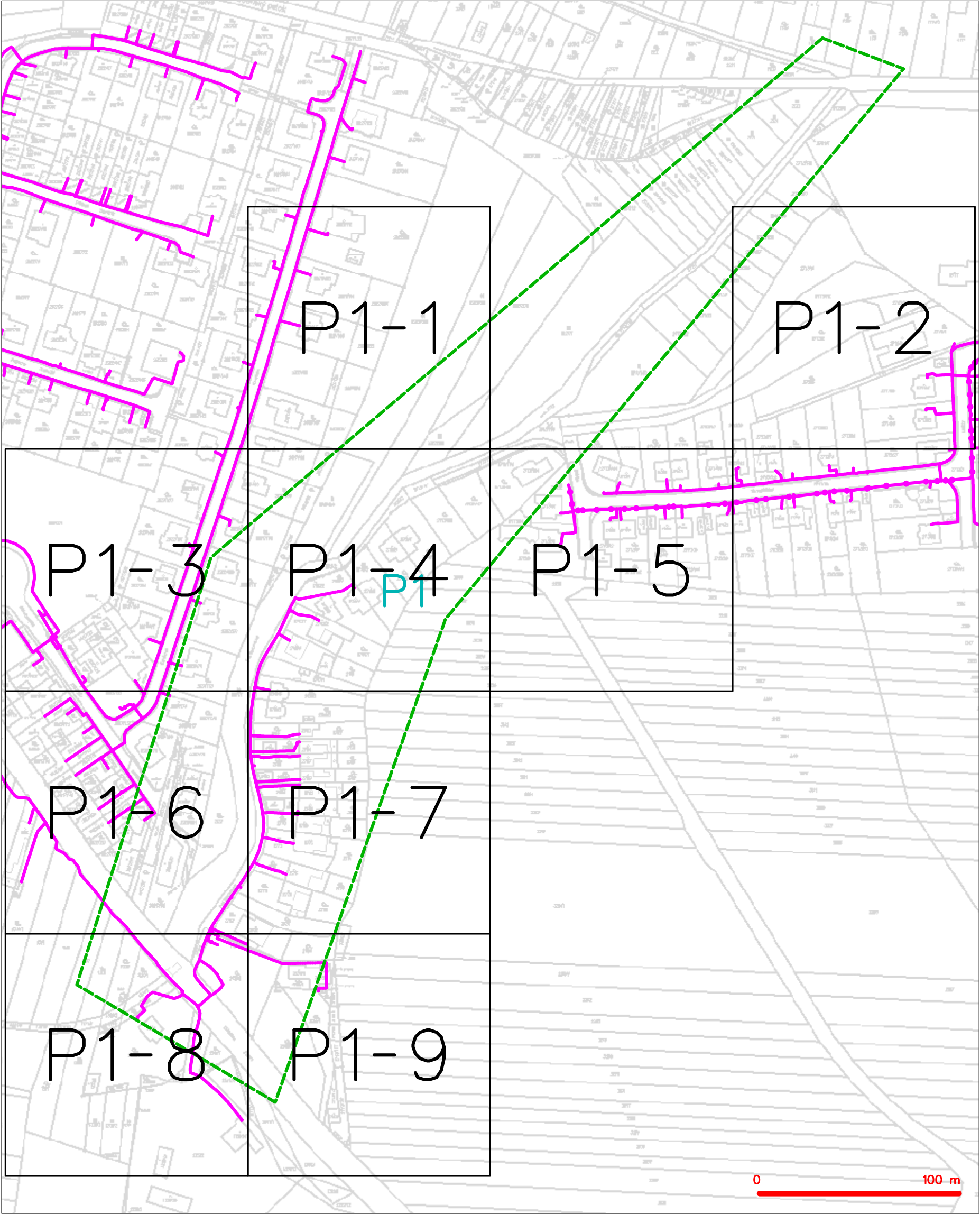
SITUAČNÍ VÝKRES - ZÁJMOVÉ ÚZEMÍ



LEGENDA
----- hranice zájmového území k vyjádření


CETIN a.s.
Českomoravská 2510/19, Libeň
190 00 Praha 9
DIČ: CZ04084063

SITUAČNÍ VÝKRES - POLYGON 1



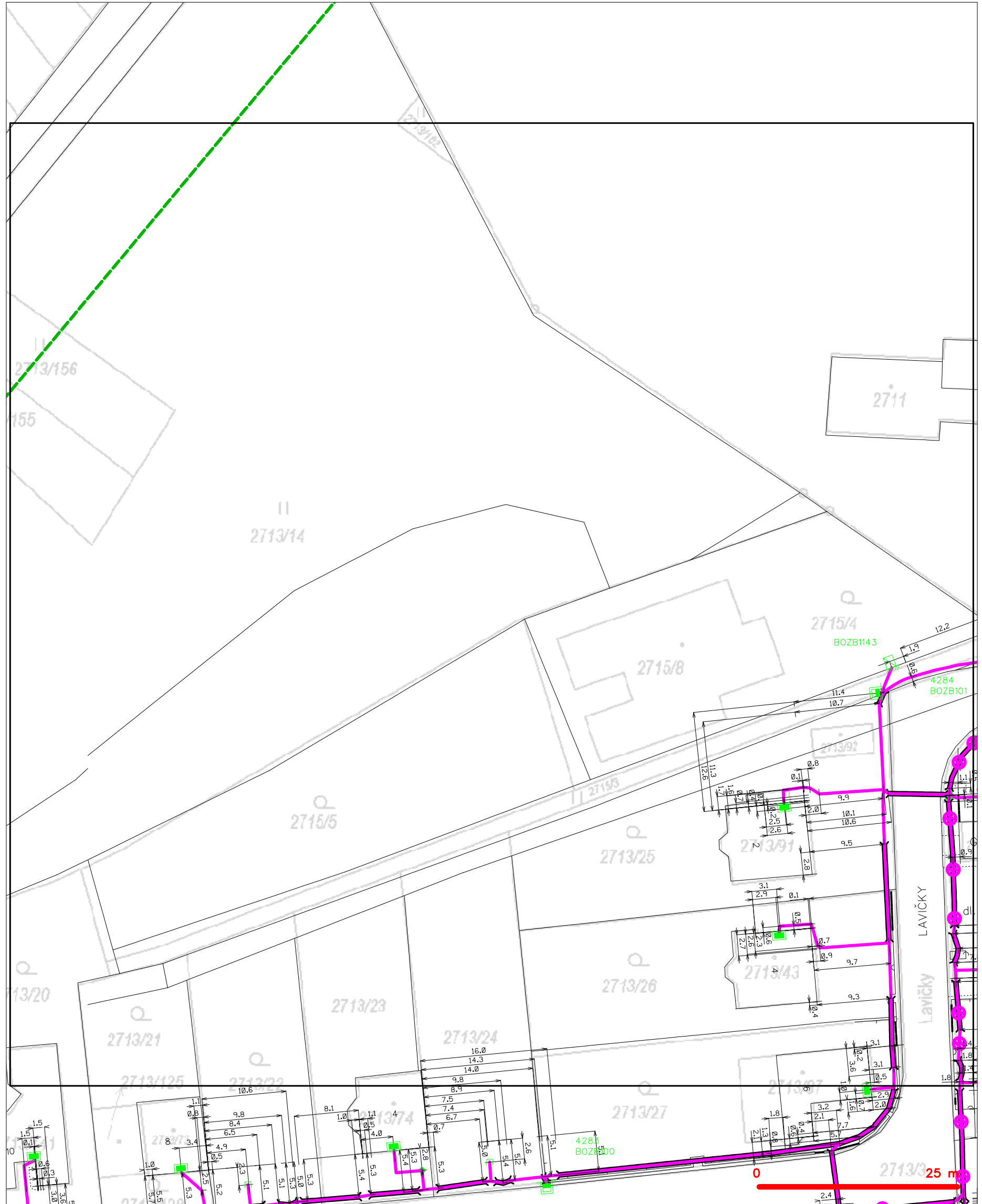
LEGENDA	
	hranice zájmového území k vyjádření
	NV přípojka, území s NV přípojkou CETIN
	zaměřený průběh metalického kabelu
	zaměřený průběh optického kabelu, HDPE trubky nebo souběh optického a metalického kabelu
	nezaměřený průběh metalického kabelu
	nadzemní sítě cizí
	nezaměřený průběh optického kabelu, HDPE trubky nebo souběh optického a metalického kabelu
	radiové sítě, ochranné pásmo radiové sítě
	nadzemní sítě
	neprovozované sítě
	podzemní sítě cizí
	sítě s NV
	kojektor, kabelovod

SITUAČNÍ VÝKRES - POLYGON 1, list kladu P1-1



— — — — —	hranice zájmového území k vyjádření	— — — — —	nezaměřený průběh optického kabelu, HDPE trubky
— — — — —	NV přípojka, území s NV přípojkou CETIN	— — — — —	nebo souběh optického a metalického kabelu
— — — — —	zaměřený průběh metalického kabelu	— — — — —	radiové sítě, ochranné pásmo radiové sítě
— — — — —	zaměřený průběh optického kabelu, HDPE trubky	— — — — —	nadzemní sítě
— — — — —	nebo souběh optického a metalického kabelu	— — — — —	neprovázané sítě
— — — — —	nezaměřený průběh metalického kabelu	— — — — —	podzemní sítě cizí
— — — — —	nadzemní sítě cizí	— — — — —	sítě s NV

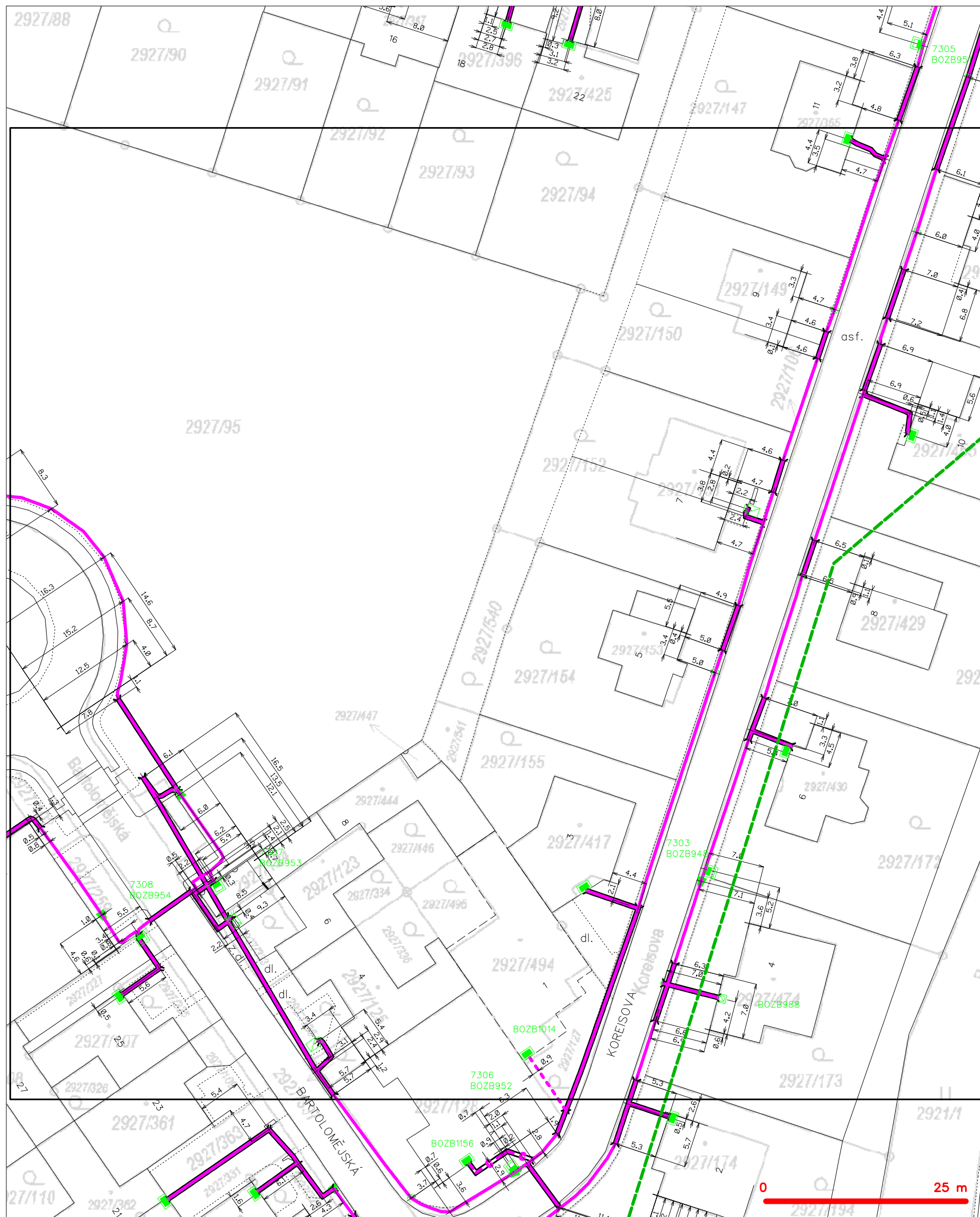
SITUAČNÍ VÝKRES - POLYGON 1, list kladu P1-2



LEGENDA

- | | | | |
|---------------------------------|---|----------------------------------|---|
| — (green dashed line) | hranice zájmového území k vyjádření | — (pink dashed line with circle) | nezaměřený průběh optického kabelu, HDPE trubky |
| — (blue dashed line) | NV přípojka, území s NV přípojkou CETIN | — (pink solid line with square) | nebo souběh optického a metalického kabelu |
| — (pink solid line) | zaměřený průběh metalického kabelu | — (pink solid line with circle) | radiové sítě, ochranné pásmo radiové sítě |
| — (pink solid line with circle) | zaměřený průběh optického kabelu, HDPE trubky | — (pink solid line) | nadzemní sítě |
| — (pink solid line with circle) | nebo souběh optického a metalického kabelu | — (pink solid line with circle) | neprovazované sítě |
| — (pink solid line with circle) | nezaměřený průběh metalického kabelu | — (pink solid line with circle) | podzemní sítě cizí |
| — (pink solid line with circle) | nadzemní sítě cizí | — (pink solid line with circle) | sítě s NV |

SITUAČNÍ VÝKRES - POLYGON 1, list kladu P1-3



LEGENDA

- hranice zájmového území k vyjádření
- NV přípojka, území s NV přípojkou CETIN
- zaměřený průběh metalického kabelu
- zaměřený průběh optického kabelu, HDPE trubky
- nebo souběh optického a metalického kabelu
- nezaměřený průběh metalického kabelu
- nadzemní síť cizí
- nezaměřený průběh optického kabelu, HDPE trubky
- nebo souběh optického a metalického kabelu
- radiové sítě, ochranné pásmo radiové sítě
- nadzemní síť
- neprovazované sítě
- podzemní síť cizí
- síť s NV
- kolektor, kabelovod

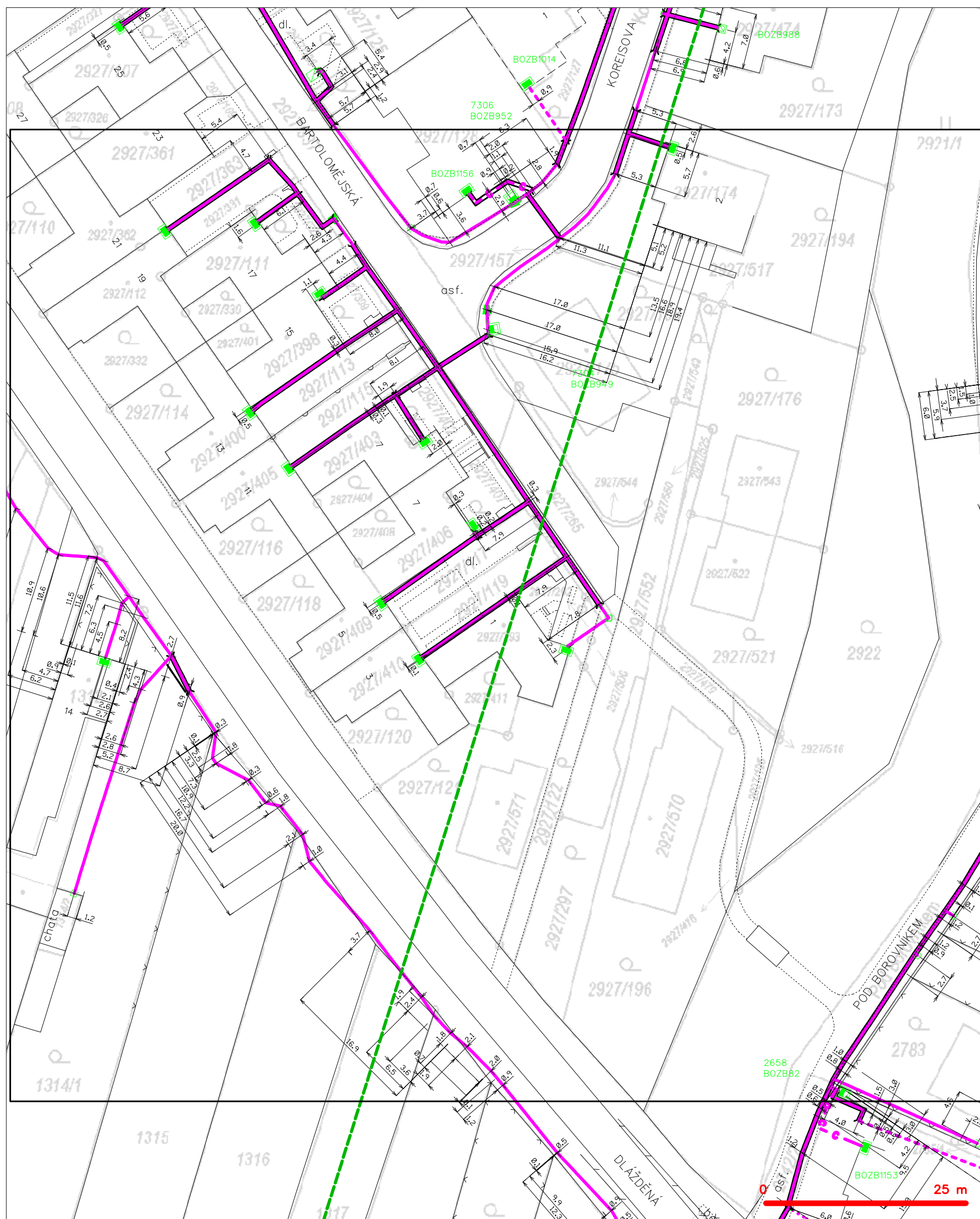
This cadastral map displays several land parcels, each identified by a unique number such as 2927/167, 2927/287, 2927/300, 2927/475, 2927/168, 2927/169, 2927/289, 2927/299, 2927/170, 2927/290, 2927/291, 2713/177, 2720/3, 2713/147, 2713/169, 2718/4, 2718/5, 2718/1, 2718/3, 2720/1, 2720/2, 2718/6, 2720/4, 2743/1, 2745/1, 2744/1, 2746, 2747/2, 2747/1, 2749/6, 2749/3, 2749/5, 2750/1, 2718/2, 3244, 3252, 3235, 3259, 3234, and 3255. The map includes various annotations: 'asfalt' (asphalt) and 'šterk dl.' (gravel length) are noted near parcel 2720/1; 'panely' (panels) is noted near parcel 2743/1; 'BOZB896' is noted near parcel 2749/5; and 'převzat z DKM' (taken from DKM) is noted near parcel 2749/5. A red dashed line runs diagonally across the top left, and a green dashed line runs diagonally across the bottom right. A scale bar at the bottom right indicates a distance of 25 meters.

LEGENDA	<p>— hranice zájmového území k vyjádření</p> <p>— NN přípojka, území s NN přípojkou CETIN</p> <p>— záměření průběh metalického kabelu</p> <p>— záměření průběh optického kabelu, HDPE trubky nebo souběh optického a metalického kabelu</p> <p>— nezaměřený průběh metalického kabelu</p> <p>— nadzemní sítě cizí</p>	<p>— nezaměřený průběh optického kabelu, HDPE trubky nebo souběh optického a metalického kabelu</p> <p>— radiové sítě, ochranné pásmo radiové sítě</p> <p>— nadzemní sítě</p> <p>— neprovazované sítě</p> <p>— podzemní sítě cizí</p> <p>— sítě s NN</p>
---------	---	--

LEGENDA

	hranice zájmového území k vyjádření		nezaměřeni průběh optického kabelu, HDPE trubky nebo souběh optického a metalického kabelu
	NN přípojka, území s NN přípojkou ČETIV		radiové sítě, ochranné pásmo radiové sítě
	zaměření průběh metalického kabelu		podzemní sítě
	zaměření průběh optického kabelu, HDPE trubky nebo souběh optického a metalického kabelu		neprovazované sítě
	nezaměřeni průběh metalického kabelu		podzemní sítě čizí
	podzemní sítě cizí		sítě s NN
			kolektor, kabelovod

SITUAČNÍ VÝKRES - POLYGON 1, list kladu P1-6



LEGENDA

	hranice zájmového území k vyjádření		nezaměřený průběh optického kabelu, HDPE trubky
	NV přípojka, území s NV přípojkou CETIV		nebo souběh optického a metalického kabelu
	zaměřený průběh metalického kabelu		radiové sítě, ochranné pásmo radiové sítě
	zaměřený průběh optického kabelu, HDPE trubky		podzemní sítě
	nebo souběh optického a metalického kabelu		neprorazované sítě
	nezaměřený průběh metalického kabelu		podzemní sítě cizí
	nadzemní sítě cizí		sítě s NV
			kolektor, kabelovod

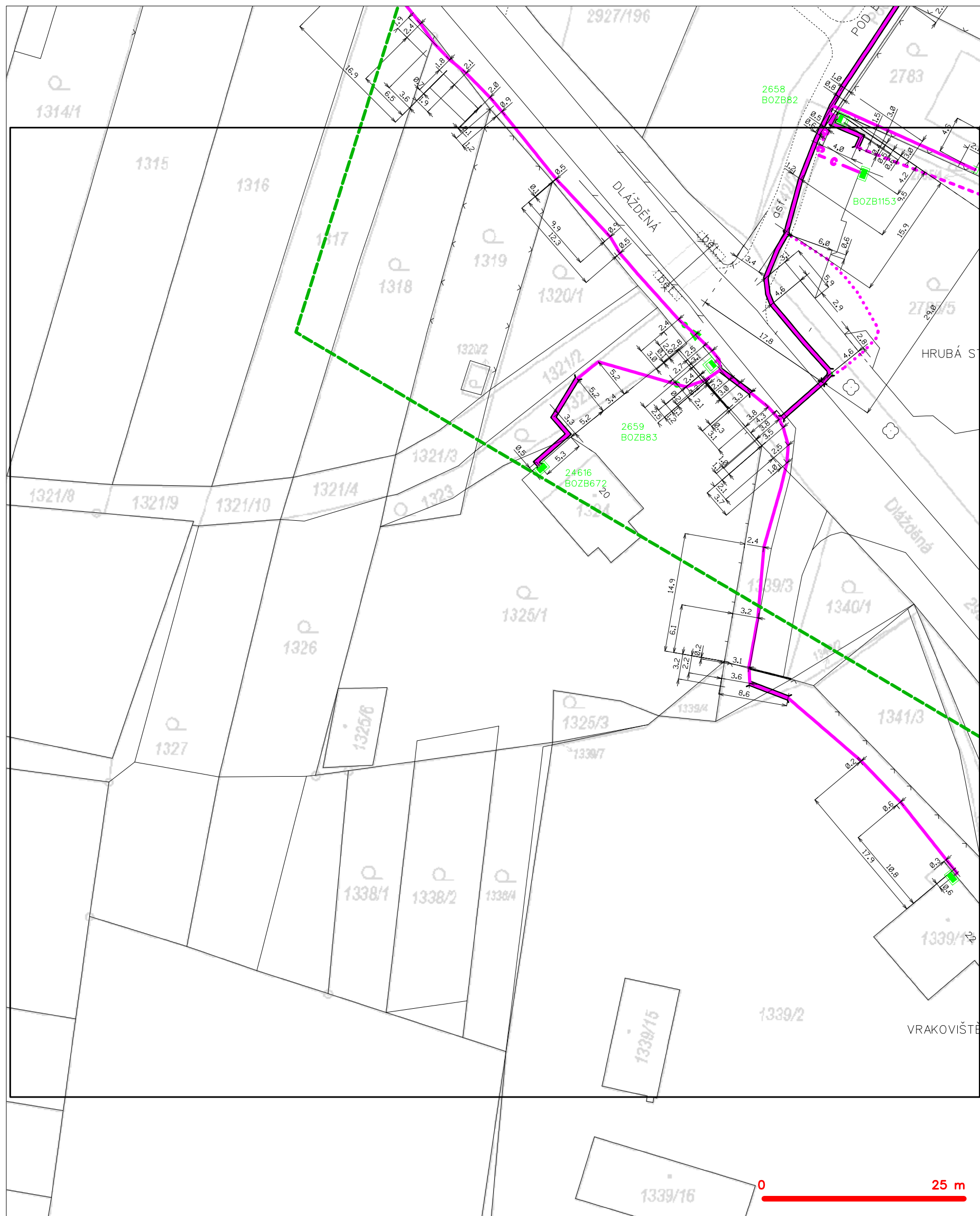
SITUAČNÍ VÝKRES - POLYGON 1, list kladu P1-7



LEGENDA

	hranice zájmového území k vyjádření		nezaměřený průběh optického kabelu, HDPE trubky
	NN přípojka, území s NN přípojkou CETIV		nebo souběh optického a metalického kabelu
	zaměřený průběh metalického kabelu		radiové sítě, ochranné pásmo radiové sítě
	zaměřený průběh optického kabelu, HDPE trubky		nezemní síť
	nebo souběh optického a metalického kabelu		neprovazované síť
	nezaměřený průběh metalického kabelu		podzemní síť cizí
	nadzemní síť cizí		sítě s NN
			kolektor, kabelovod

SITUAČNÍ VÝKRES - POLYGON 1, list kladu P1-8



LEGENDA

- | | | | |
|--------------------|---|--------------------|---|
| --- (green dashed) | hranice zájmového území k vyjádření | --- (red dashed) | nezaměřený průběh optického kabelu, HDPE trubky |
| --- (blue dashed) | NV přípojka, území s NV přípojkou CETIN | --- (red dotted) | nebo souběh optického a metalického kabelu |
| --- (red solid) | zaměřený průběh metalického kabelu | --- (red dash-dot) | radiové sítě, ochranné pásmo radiové sítě |
| --- (red dash-dot) | zaměřený průběh optického kabelu, HDPE trubky | --- (red solid) | nadzemní sítě |
| --- (red dotted) | nebo souběh optického a metalického kabelu | --- (red dashed) | neprovazované sítě |
| --- (red dash-dot) | nezaměřený průběh metalického kabelu | --- (red solid) | podzemní sítě cizí |
| --- (red solid) | nadzemní sítě cizí | --- (red dashed) | sítě s NV |
- [] === kolektor, kabelovod

SITUAČNÍ VÝKRES - POLYGON 1, list kladu P1-9



LEGENDA

- | | | | |
|--|---|--|---|
| | hranice zájmového území k vyjádření | | nezaměřený průběh optického kabelu, HDPE trubky |
| | NV přípojka, území s NV přípojkou CETIN | | nebo souběh optického a metalického kabelu |
| | zaměřený průběh metalického kabelu | | radiové sítě, ochranné pásmo radiové sítě |
| | zaměřený průběh optického kabelu, HDPE trubky | | nadzemní sítě |
| | nebo souběh optického a metalického kabelu | | neprovazované sítě |
| | nezaměřený průběh metalického kabelu | | podzemní sítě cizí |
| | nadzemní sítě cizí | | sítě s NV |